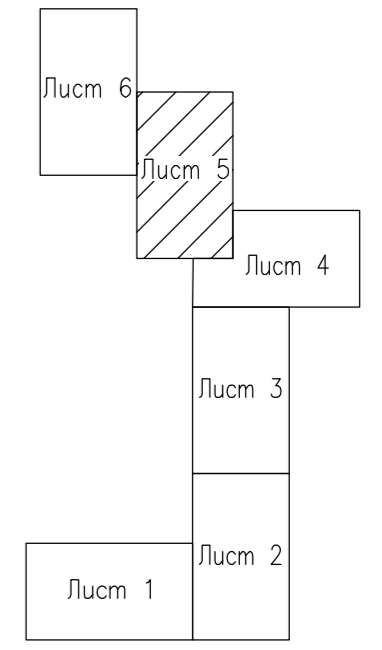


СХЕМА РАСПОЛОЖЕНИЯ ЛИСТОВ



УСЛОВНЫЕ ОБОЗНАЧЕНИЯ

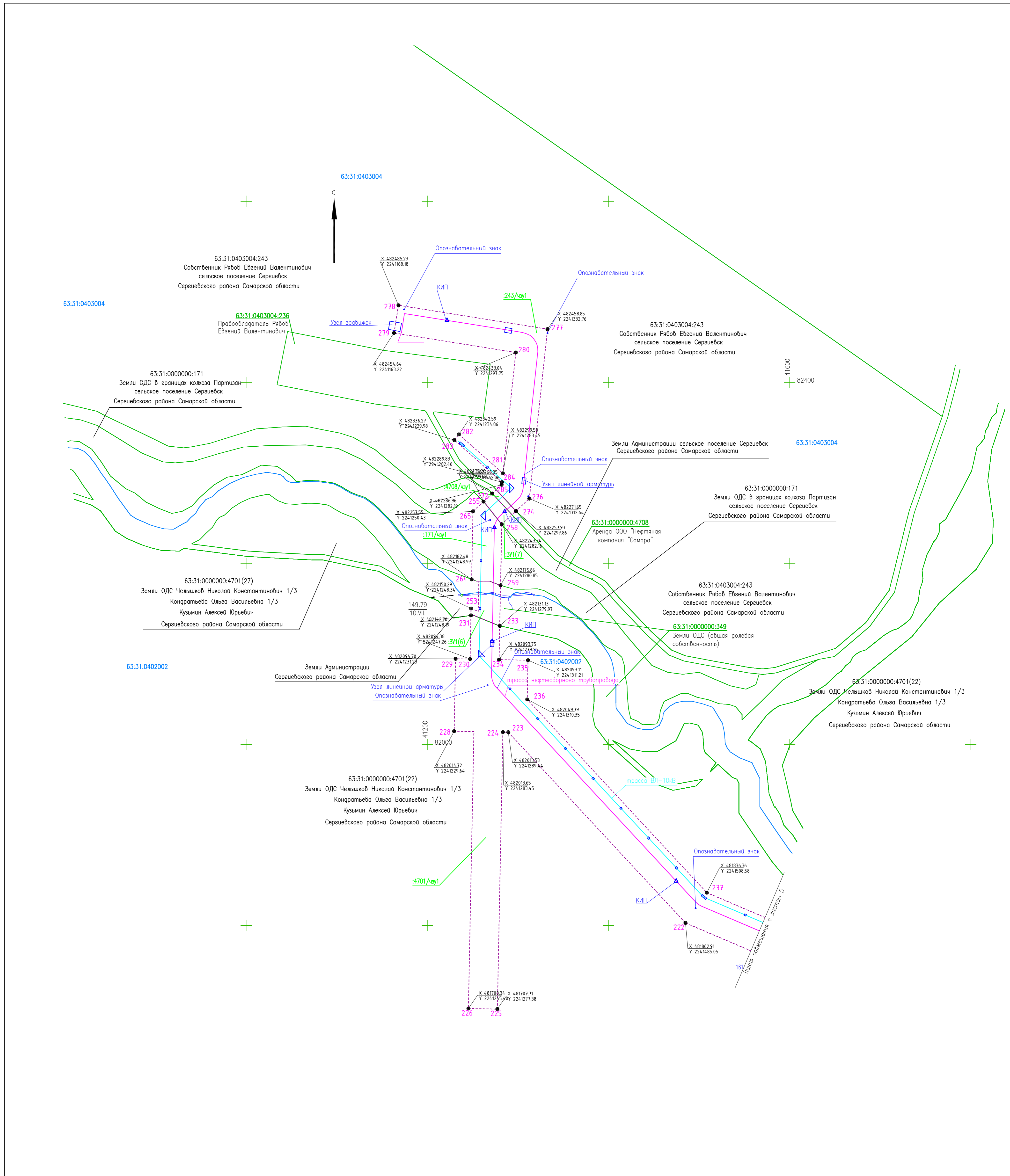
Обозначение	Наименование
	граница ЗУ (постоянный отвод земли)
	(временный отвод земли трассы трубопровода) (временный отвод земли трассы ВЛ 10 кВ)
	Земельные участки поставленные на кадастровый учет
	Кадастровые кварталы
	Пространственные, функциональные и одноопорные опоры ВЛ 10 кВ Опознавательные знаки узел задвижек, узел линейной арматуры
	трасса нефтесборного трубопровода (проектируемая)
	трасса (проектируемая) ВЛ 10 кВ
	номер и координаты поворотной точки ЗУ

048/18-ПМТ-Том3

Сельское поселение Сергиевск Сергиевского района Самарской области		Обустройство Михайловского нефтяного месторождения				
Разработал	Мазарова	03.19	Заказчик АО «Самаринвестнефть»	Страница	Лист	Листов
Проверил	Уварова	03.19				
Нач. отдела	Костылев	03.19				
Гл. спец.земл.	Спорыш	03.19				
ГИП	Щевб	03.19				
Чертеж межевания территории для размещения объекта			ООО НПФ "Нефретехпроект"			

1:2000

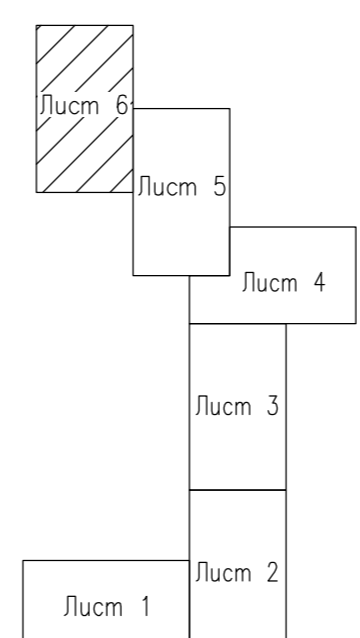
Формат А1



УСЛОВНЫЕ ОБОЗНАЧЕНИЯ

Обозначение	Наименование
	граница ЗУ (постоянный отвод земли)
	(временный отвод земли трассы трубопровода) (временный отвод земли трассы ВЛ 10 кВ)
	Земельные участки поставленные на кадастровый учет
	Кадастровые кварталы
	Распределительные, функциональные и одностоичные опоры ВЛ 10 кВ
	Опознавательные знаки узел задымщик, узел линейной арматуры
	трасса нефтесборного трубопровода (проектируемая)
	трасса (проектируемая) ВЛ 10 кВ
	номер и координаты поворотной точки ЗУ

СХЕМА РАСПОЛОЖЕНИЯ ЛИСТОВ



Сельское поселение Сергиевск Сергиевского района Самарской области		048/18-ПМТ-Том3				
		Обустройство Михайловского нефтяного месторождения				
Разработал	Мазарова	03.19	Заказчик АО «Самаринвестнефть»	Страница	Лист	Листов
Проверил	Уварова	03.19				
Нач. отдела	Костылев	03.19				
Гл. спец. земл.	Спорыш	03.19				
ГИП	Щев	03.19				
Чертеж межевания территории для размещения объекта		ООО НПФ «Нефтехпроект»				